



Polska Spółka Gazownictwa sp. z o.o.
Oddział w Gdańsku, Zakład w Bydgoszczy
ul. Jagiellońska 42, 85-097 Bydgoszcz
tel. 52 328 51 01, faks 52 328 51 02

Dział Zarządzania Majątkiem Sieciowym (ZTI)
ul. Jagiellońska 42, 85-097 Bydgoszcz
uzgodnienia.bydgoszcz@psgaz.pl

UZGODNIENIE NR 8573/BR/ZTI/2016
z dnia: 2016-11-23

Zadanie: Przebudowa ulicy

Opracowanie: Projekt zagospodarowania terenu

Miejscowość: Kruszwica (gm. Kruszwica)

Adres: ul. Grodzka

Projektant: Jarosław Matuszak, upr. nr: KUP/0128/POOD/08

Inwestor: Burmistrz Kruszwicy Nadgoplańska 4 88-150 Kruszwica

Opracowanie jw. UZGADNIA SIĘ.

Warunki uzgodnienia zawarto na drugiej stronie.

8573/BR/ZTI/2016

Warunki uzgodnienia:

1. Rozpoczęcie robót należy zgłosić pisemnie, w siedzibie właściwego, dla terenu inwestycji, Rejonu Dystrybucji Gazu, nie później niż 7 dni przed planowanym terminem ich rozpoczęcia.
2. W przypadku natrafienia na niezainwentaryzowaną sieć gazową należy wstrzymać prace i niezwłocznie powiadomić właściwy, dla terenu inwestycji, Rejon Dystrybucji Gazu.
3. Wszelkie uszkodzenia sieci gazowej Inwestor i Wykonawca zobowiązani są usunąć własnym kosztem i staraniem. Inwestor/Wykonawca w związku z uszkodzeniem, ponosi odpowiedzialność z tytułu szkody wynikowej poniesionej przez Polską Spółkę Gazownictwa sp. z o.o. Oddział w Gdańsku. O uszkodzeniu sieci gazowej sprawca zobowiązany jest niezwłocznie powiadomić Pogotowie Gazowe tel. nr 992.
4. Istniejącą sieć gazową naniesiono orientacyjnie. Szczegółowy przebieg trasy sieci gazowej należy uzyskać na podstawie przekopów kontrolnych.
5. Zachować wymagane normami odległości w pionie i poziomie od czynnych i projektowanych sieci gazowych.
6. Zachować przykrycie sieci gazowej 0,8 do 1,2 m.
7. Nad siecią gazową w pasie 2m /1m w każdą stronę/ nie stosować nawierzchni betonowej zbrojonej.
8. Wpusty uliczne należy lokalizować w odległości min. 0,5 m od sieci gazowej.
9. Dokonać regulacji skrzynek armatury gazowej do projektowanego poziomu terenu.
10. Krawężniki należy lokalizować w odległości min. 0,5 m. od sieci gazowej. W przypadku konieczności lokalizacji na trasie gazociągu, krawężniki należy montować na ławie tłuczniowej z wyłączeniem odcinków, na których występuje armatura gazowa typu zasuwy, kurki.
11. W rejonie czynnych sieci gazowych roboty ziemne prowadzić systemem ręcznym, nie składować mas ziemi i materiałów, nie pracować sprzętem ciężkim.
12. Kolizje z sieciami gazowymi należy rozwiązać w ramach nadzoru autorskiego lub inwestorskiego w oparciu o obowiązujące normy i przed zasypaniem zgłosić powyższe do sprawdzenia i odbioru technicznego u dostawcy gazu.
13. Jeżeli zakres przedmiotowej inwestycji wymusi przebudowę istniejącej sieci gazowej, to warunkiem przystąpienia z naszej strony do odbioru końcowego, będzie wykonanie powyższego na podstawie opracowanego projektu budowlano-wykonawczego, sporządzonego w oparciu o wydane na wniosek Inwestora, warunki przebudowy infrastruktury gazowej.
14. Przedłożona mapa, potwierdzona pieczęcią PSG stanowi integralną część uzgodnienia.
15. Uzgodnienie jest ważne przez okres 24 miesięcy od daty jego wydania.

Pieczętka i podpis:

Wice Prezes
Zdzisław S. Świdon
Właściciel
Uzgodnień

Tomasz Nakieński

Osoba do kontaktu: Ryszard Woźniak (ryszard.wozniak@gdansk.psgaz.pl)

8573/BR/ZTI/2016


rysunek do projektu
ul. Grodzkiej w Kruszwicy

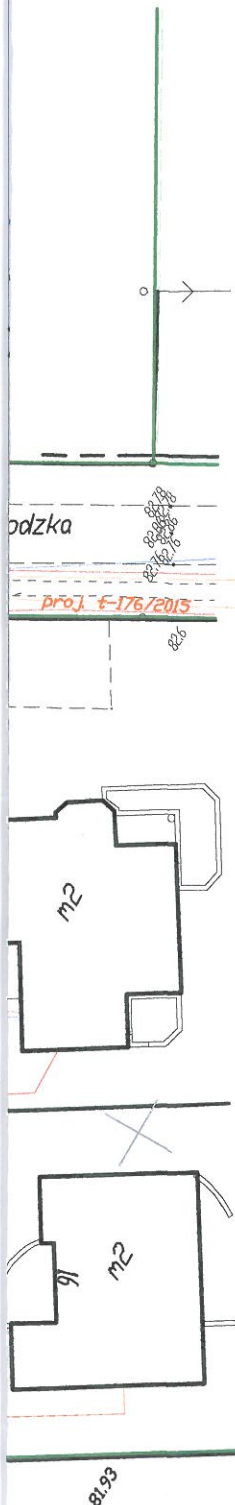
Polska Spółka Gazownictwa sp. z o.o.
ul. M. Kasprzaka 25, 01-224 Warszawa
Oddział w Gdańsku



Zakład w Bydgoszczy
ul. Jagiellońska 42, 85-007 Bydgoszcz
tel. 52 328 51 01 fax: 52 328 51 02
NIP 525 24 96 411
KRS 0000374001 REGON 142739519
(3.0)

zadanie do uposażenia
8573/BR/2T1/2016
z dnia 23.11.2016

LEGENDA

-  Nawierzchnia bitumiczna proj. jezdni
-  Nawierzchnia proj. jezdni z kostki betonowej (skrzyżowanie)
-  Proj. chodnik o nawierzchni z kostki betonowej
-  Proj. ścieżka rowerowa o nawierzchni bitumicznej
-  Proj. ciąg pieszo-rowerowy o nawierzchni z kostki betonowej szarej bezfazowej
-  Proj. zjazdy o nawierzchni z kostki betonowej
-  Proj. zieleni
-  Dowiązanie do odrębnego opracowania
-  Proj. krawężnik 15x30 cm
-  Proj. opornik 12x25 cm
-  Proj. krawężnik 15x22 cm
-  Proj. obramowanie 8x30 cm
-  Proj. zarys krawędzi jezdni
-  Linie podziału nieruchomości
-  Drzewo do wycinki



 <p>Pracownia Projektowa PROJBUD Jarosław Matuszak 88-100 Inowrocław, ul. Poznańska 36 tel. 52 353 24 77 e-mail: bluro@projbud-inowroclaw.pl www.projbud-inowroclaw.pl NIP 556-146-87-72 REGON 091367072</p>			
Inwestycja:	Budowa ścieżek rowerowych na terenie Miasta i Gminy Kruszwica		
Obiekt:	Rozbudowa ulicy Grodzkiej w Kruszwicy		
Tytuł opracowania:	PLAN SYTUACYJNY		
Projektant: (Branża drogowa)	mgr inż. Jarosław Matuszak KUP/0128/POOD/08 uprawnienia budowlane do projektowania bez ograniczeń w specjalności drogowej		Podpis: 
Opracowujący: (Branża drogowa)	mgr inż. Patrycja Babik-Tomczyk		Podpis:
Faza:	PROJEKT BUDOWLANY	Data:	10.2016
Skala:	1:500	Nr rysunku:	2